












ÚZEMNÝ PLÁN OBCE TERANY

NÁVRH



Súčasná krajinná štruktúra

-  lesný pozemok
-  nelesná drevinová vegetácia
-  trvalý trávny porast intenzívne využívaný
-  trvalý trávny porast extenzívne využívaný
-  trvalý trávny porast s NDV
-  sukcečný zárast
-  sad
-  mikroštruktúry viníc
-  orná pôda
-  mikroštruktúry ornej pôdy
-  záhrada
-  vodný tok s brehovou vegetáciou
-  objekt
-  dvor
-  ihrisko
-  hnojisko
-  areál závodu
-  asanovaný areál
-  cestná komunikácia
-  poľná cesta
-  železnica
-  cintorín
-  ostatné plochy
-  hranica riešeného územia







Návrhy na zabezpečenie priestorovej a ekologickej stability krajiny

-  návrh na delimitáciu ornej pôdy na trvalé trávne porasty
-  návrh na aplikáciu agrotechnických protieróznych opatrení - orba a sejba po vrstevnici
-  návrh na rozčlenenie makroštruktúr ornej pôdy na menšie celky
-  návrh na delimitáciu plošnej nelesnej drevinovej vegetácie so zápojom na lesný pozemok
-  návrh na vytvorenie zasakovacích pásov s líniami nelesnej drevinovej vegetácie
-  návrh na zatravnenie údolnice
-  návrh na vytvorenie líniovej nelesnej vegetácie (aleje)
-  návrh na revitalizáciu aleje
-  návrh revitalizácie brownfieldov
-  návrh na sanáciu hnojiska
-  návrh na odstránenie odpadu a revitalizáciu brehu toku Štiavnica

Priemät RÚSES okresu Zvolen, 1995

-  biokoridor nadregionálneho významu
-  biokoridor regionálneho významu

Ochrana prírodných zdrojov

-  hranica ochranného lesa
-  chránená pôda
-  ochranné pásmo vodárenského zdroja II. stupňa
-  ochranné pásmo II. a III. stupňa prírodných liečivých zdrojov
-  biotopy na lesných pôdach
-  travinno-bylinné biotopy

SCHVALOVACIA DOLOŽKA
 ÚZEMNÝ PLÁN OBCE TERANY
 OBEČNÝM ZASTUPITELSTVOM V TERANOCH
 UZNESENÍM Č. 342/2018 ZO DŇA 26.10.2018.
 MGR. IVETA GAJDOŠOVÁ, STAROSTKA OBCE

MENO A PODPIS OPRÁVNENEJ OSOBY, PEČAŤ

ZÁVÄZNÁ ČASŤ VYHLÁSENÁ VZN Č. 1/2018



ÚZEMNÝ PLÁN OBCE TERANY NÁVRH

NÁZOV VÝKRESU:	OCHRANA PRÍRODY A TVORBA KRAJINY	M 1:5 000
OBJEDNÁVATEL:	OBEC TERANY	ČÍSLO VÝKRESU:
ZHOTOVITEL:	Ing. arch. Anton Šupuka, LANDURBIA architektonický ateliér, Banská Bystrica	5
HLAVNÝ RIEŠITEL:	ING. ARCH. ANTON ŠUPUKA AUTORIZOVANÝ ARCHITEKT SKA	
ZODP. RIEŠITEL:	Mgr. IVETA BOHÁLOVÁ	
MAREC 2015	1/2014	DÁTUM: NOVEMBER 2018

