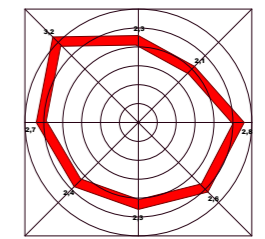
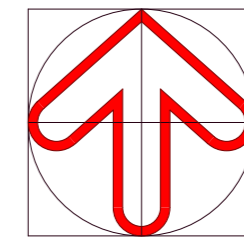

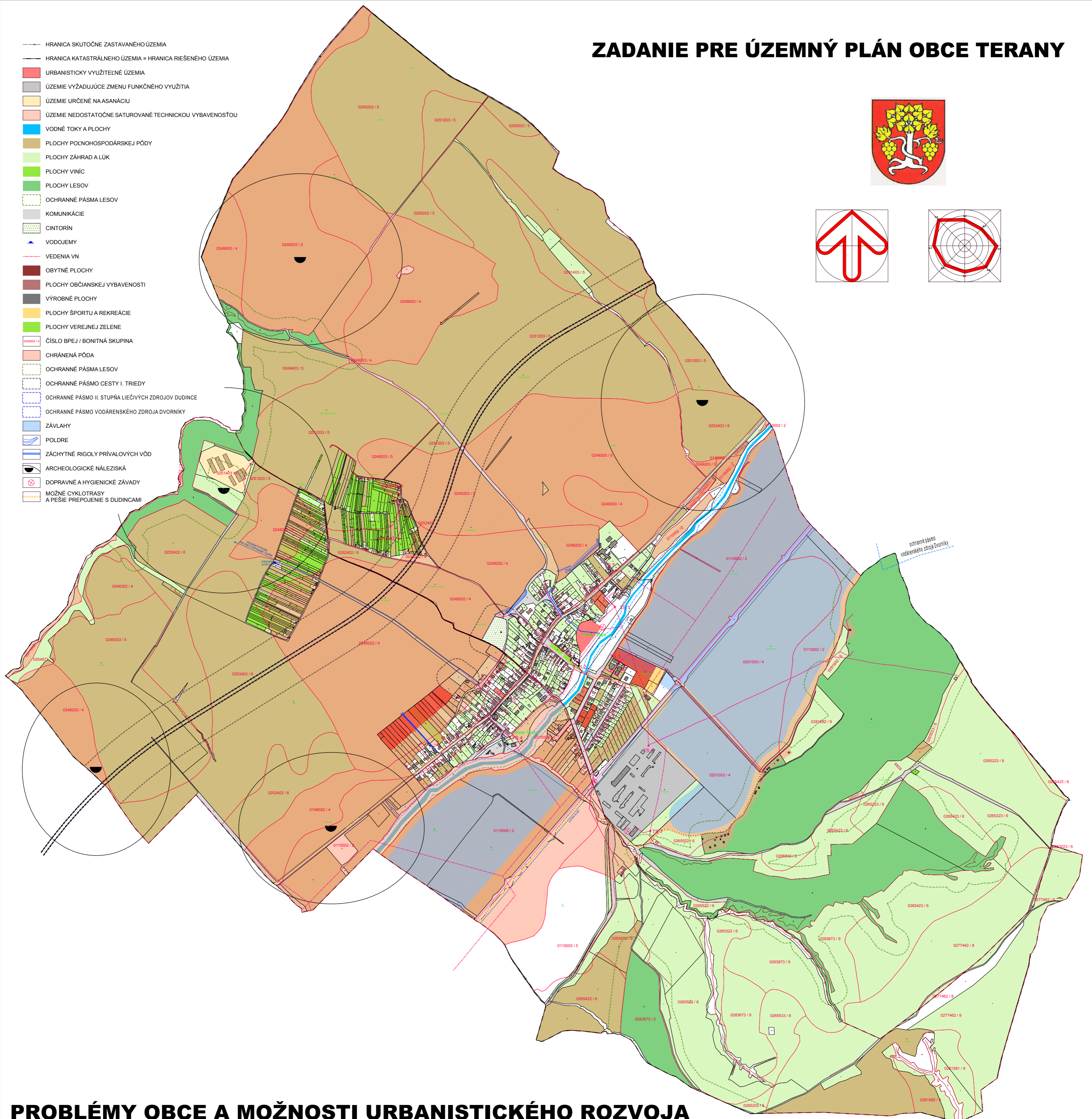


ZADANIE PRE ÚZEMNÝ PLÁN OBCE TERANY



- HRANICA SKUTOČNE ZASTAVANÉHO ÚZEMIA
- HRANICA KATASTRÁLNEHO ÚZEMIA = HRANICA RIEŠENÉHO ÚZEMIA
- URBANISTICKY VYUŽITELNÉ ÚZEMIA
- ÚZEMIE VYŽADUJÚCE ZMENU FUNKČNEHO VYUŽITIA
- ÚZEMIE URČENÉ NA ASANÁCIU
- ÚZEMIE NEDOSTAČOČNE SATUROVANÉ TECHNICKOU VYBAVENOSŤOU
- VODNÉ TOKY A PLOCHY
- PLOCHY POĽNOHOSPODÁRSKEJ PÓDY
- PLOCHY ZÁHRAD A LŪK
- PLOCHY VINIC
- PLOCHY LESOV
- OCHRANNÉ PÁSMA LESOV
- KOMUNIKÁCIE
- CINTORÍN
- VODOJEMY
- VEDENIA VN
- OBYTŇNÉ PLOCHY
- PLOCHY OBČIANSKEJ VYBAVENOSTI
- VÝROBNÉ PLOCHY
- PLOCHY ŠPORTU A REKREÁCIE
- PLOCHY VEREJNEJ ZELENÉ
- ČÍSLO BPEJ / BONITNÁ SKUPINA
- CHRÁNENÁ PÓDA
- OCHRANNÉ PÁSMA LESOV
- OCHRANNÉ PÁSMA CESTY I. TRIEDY
- OCHRANNÉ PÁSMA II. STUPŇA LIEČIVÝCH ZDROJOV DUDINCE
- OCHRANNÉ PÁSMA VODÁRENSKÉHO ZDROJA DVORNÍKY
- ZÁVLAHY
- POLDRE
- ZÁCHYTNÉ RIGOLY PRÍVALOVÝCH VÔD
- ARCHEOLOGICKÉ NÁLEZISKÁ
- DOPRAVNÉ A HYGIENICKÉ ZÁVADY
- MOŽNÉ CYKLOTRASY
A PEŠIE PREPOJENIE S DUDINCAMI



PROBLÉMY OBCE A MOŽNOSTI URBANISTICKÉHO ROZVOJA